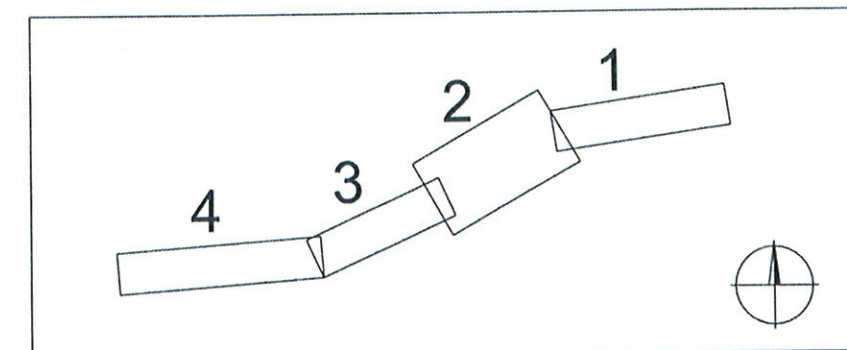
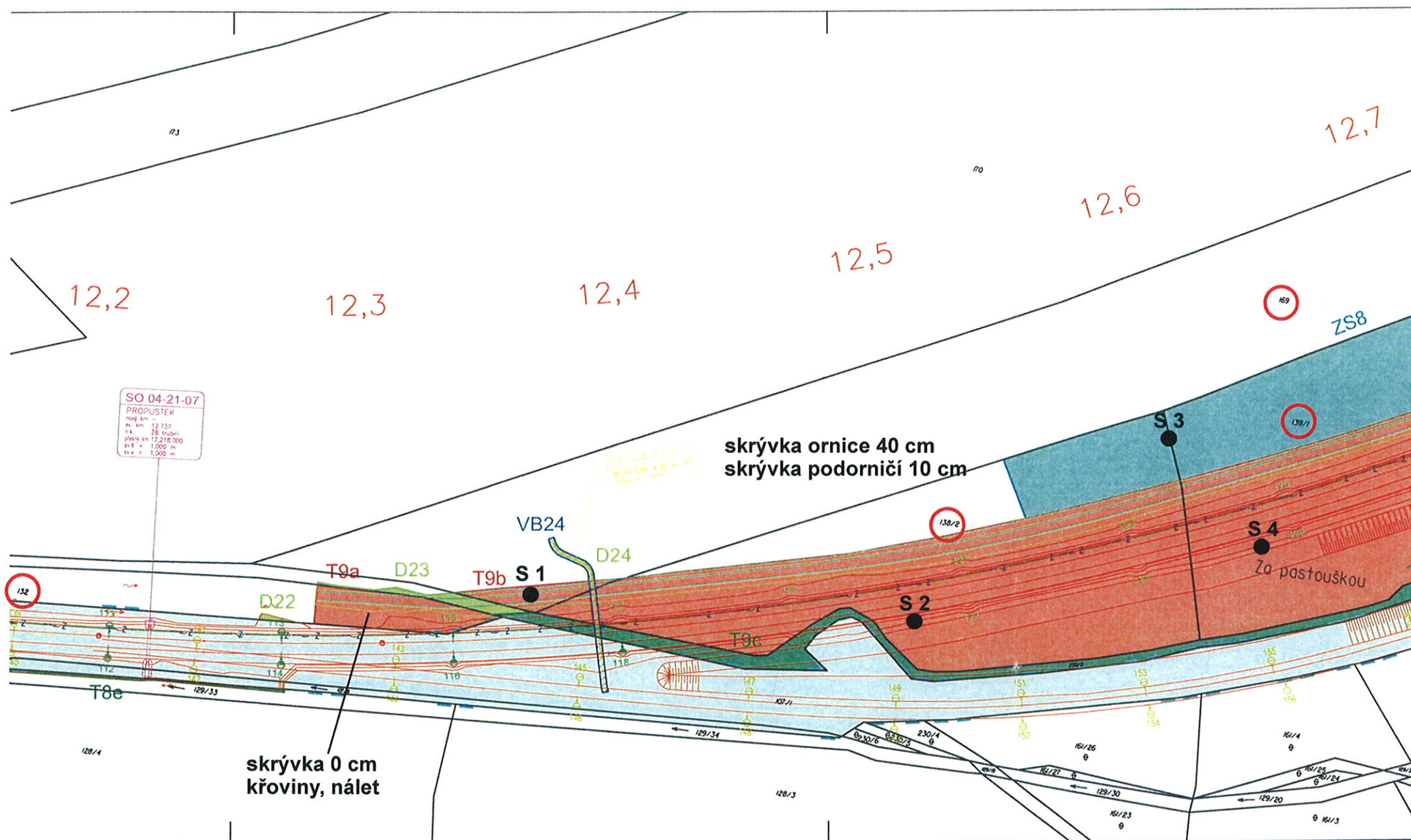
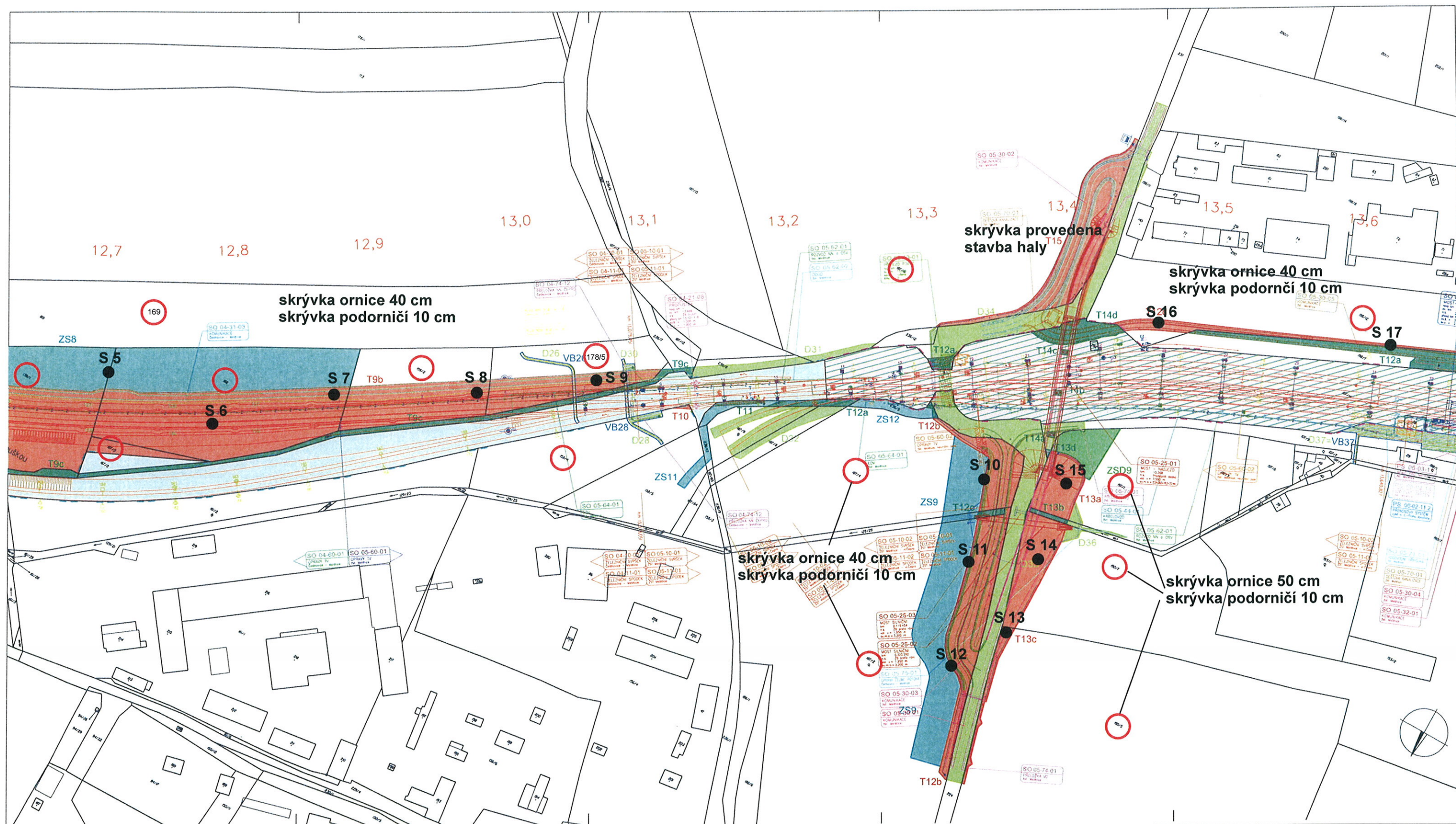


Vysvětlivky:
 S1 sondy pedologického průzkumu
 ○ dotčená parcela ZPF



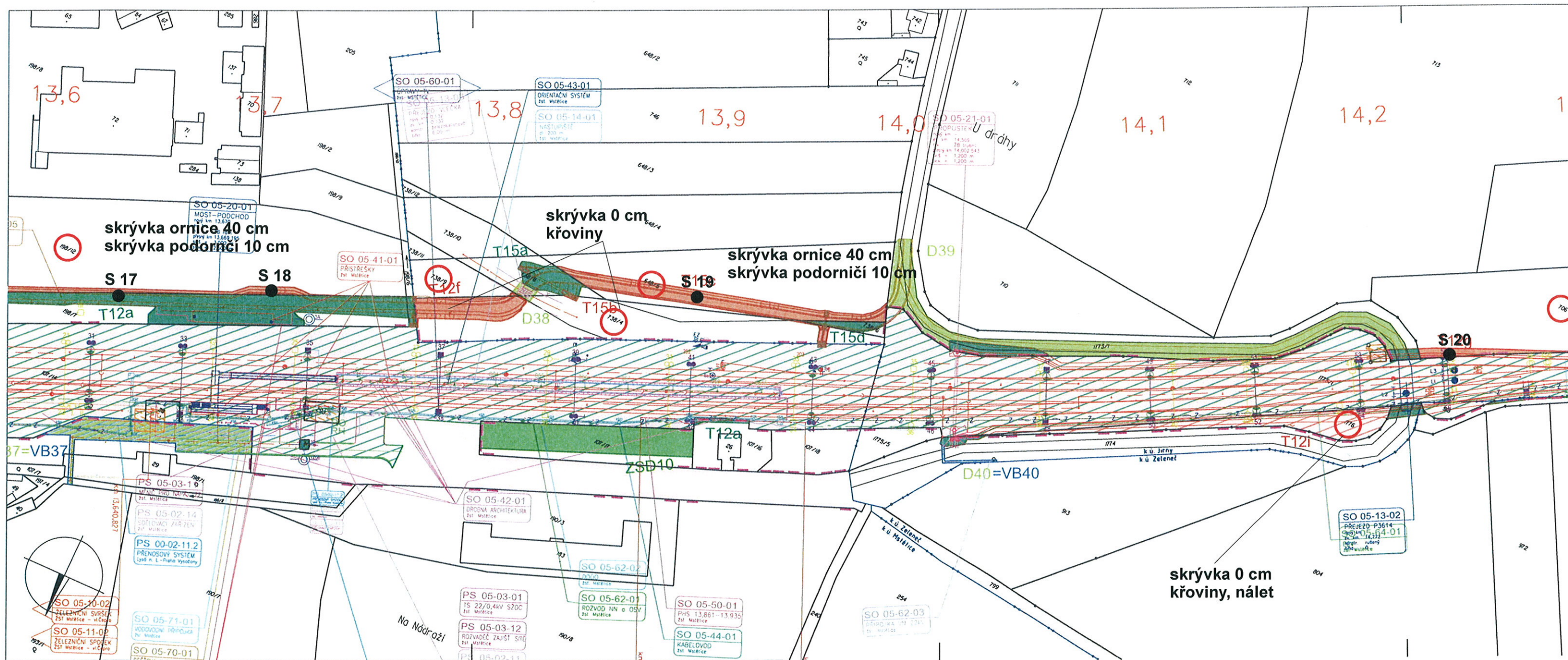
- | | | |
|---|---------------|--|
| | D1 | Zábor dočasný (do 1 roku) |
| | ZSD1 | Dočasný zábor do 1 roku - zařízení stavby |
| | ZS1 | Dočasný zábor nad 1 rok - zařízení stavby |
| | T1a | Zábor trvalý |
| | T1b | Zábor trvalý na půdě ZPF |
| | VB1 | Zábor trvalý na půdě ZPF |
| | DE1 | Demolice |
| | | Nemovitost ve vlastnictví Českých drah a.s. |
| | | Nemovitost ve vlastnictví ČR s právem hospodaření pro SŽDC s.o. |
| | | Hranice nemovitostí ve vlastnictví Českých drah a.s. |
| | | Hranice nemovitostí ve vlastnictví ČR s právem hospodaření pro SŽDC s.o. |
| | | Hranice katastrálního území |
| | k.ú. Rokycany | Název katastrálního území |
| | 207/4 | Hranice parcel katastru nemovitostí |
| | 1156/341 | Hranice parcel zjednodušené evidence |
| 9,8 | | Kilometr |

- Vysvětlivky:**
- S1 sondy pedologického průzkumu
 - dotčená parcela ZPF

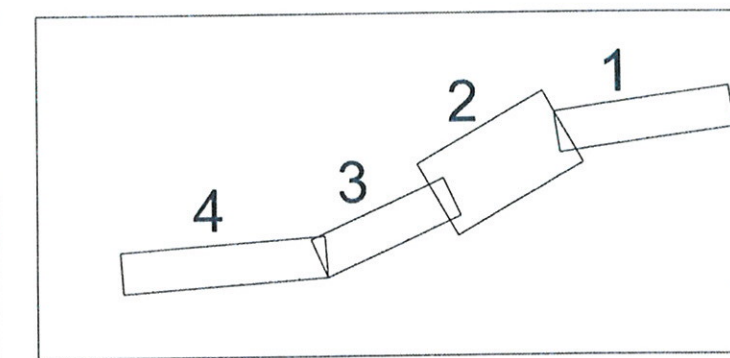
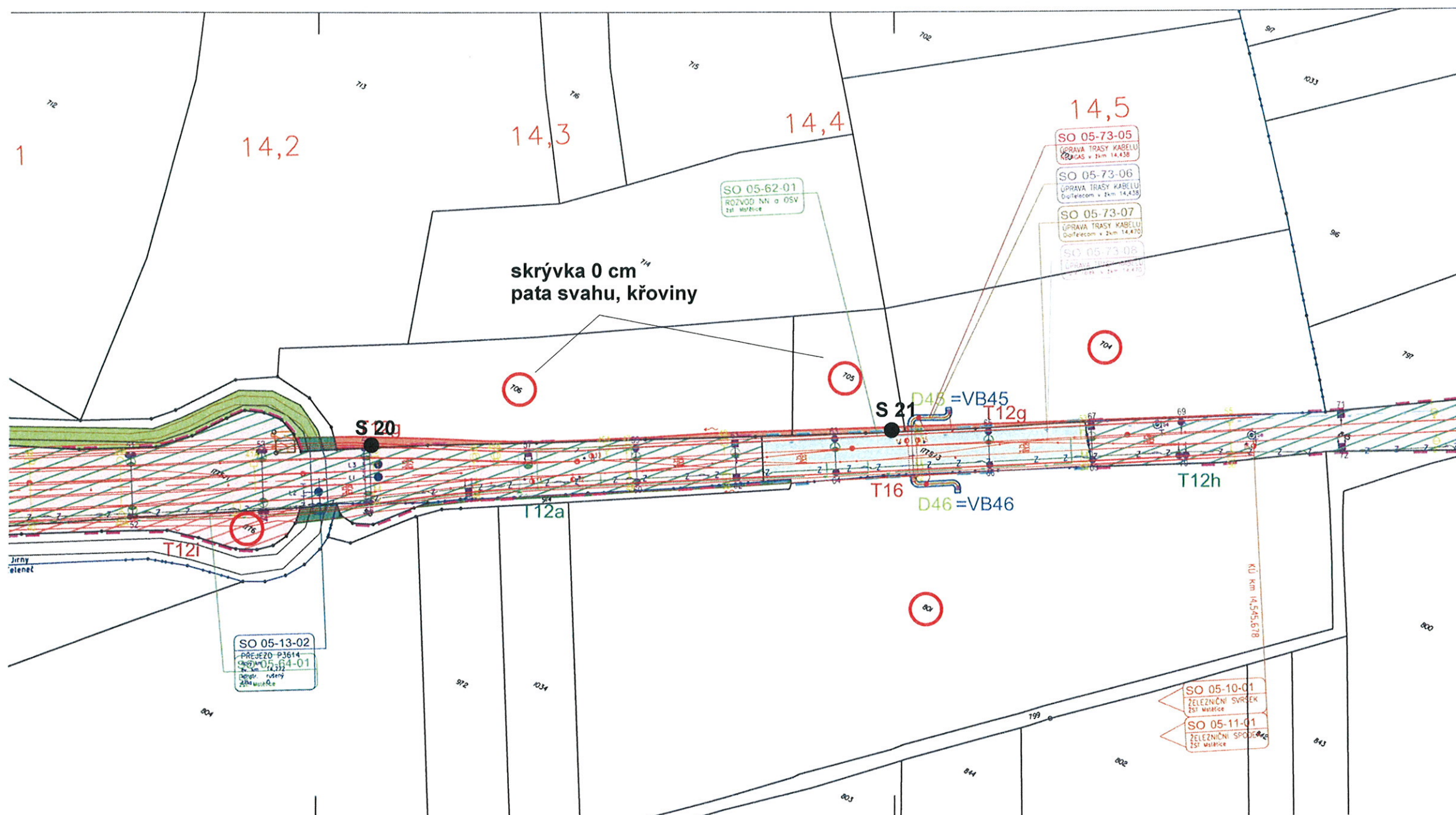


Vysvětlivky:

- S1 sondy pedologického průzkumu
- dotčená parcela ZPF



Vysvětlivky:
S1 sondy pedologického průzkumu
○ dotčená parcela ZPF



- | | | |
|---|------|--|
| | D1 | Zábor dočasný (do 1 roku) |
| | ZSD1 | Dočasný zábor do 1 roku - zařízení stavby |
| | ZS1 | Dočasný zábor nad 1 rok - zařízení stavby |
| | T1a | Zábor trvalý |
| | T1b | Zábor trvalý na půdě ZPF |
| | VB1 | Zábor trvalý na půdě ZPF |
| | DE1 | Demolice |
| | | Nemovitost ve vlastnictví Českých drah a.s. |
| | | Nemovitost ve vlastnictví ČR s právem hospodaření pro SŽDC s.o. |
| | | Hranice nemovitostí ve vlastnictví Českých drah a.s. |
| | | Hranice nemovitostí ve vlastnictví ČR s právem hospodaření pro SŽDC s.o. |
| | | Hranice katastrálního území |
| | | Název katastrálního území |
| | | Hranice parcel katastru nemovitostí |
| | | Hranice parcel zjednodušené evidence |
| 9,8 | | Kilometr |

- Vysvětlivky:**
- S1 sondy pedologického průzkumu
 - dotčená parcela ZPF